

УТВЕРЖДАЮ:

Приказ № 227 от 01.09.2023 г.

директор «МОУ СОШ № 9

с. Нины» Н.Ф.Плетникова

# ПАСПОРТ

дорожной безопасности

Муниципального общеобразовательного  
учреждения «Средняя общеобразовательная  
школа № 9 с.Нины»

2023-2024 уч.год.

## Общие сведения

Муниципальное общеобразовательное учреждение «Средняя общеобразовательная школа № 9 с. Нины»

Тип ОУ: казённое общеобразовательное учреждение

Юридический адрес ОУ: Ставропольский край, Советский район, с. Нины, ул. Кирова, 23

Фактический адрес: Ставропольский край, Советский район, с. Нины, ул. Кирова, 23

Руководители ОУ:

Директор Плетникова Наталья Федоровна 47-6-82

Заместитель директора по учебной работе Полосинова Татьяна Викторовна 47-6-82

Заместитель директора по АХЧ Белоусова Ольга Александровна 47- 6- 82

Ответственные работники муниципального органа образования специалист управления образования администрации\_Советского городского округа Логвинова Елена Ивановна 6 -5-69

Госавтоинспекции Ответственные от инспектор по пропаганде безопасности дорожного движения ОГИБДД ОМВД России по Советскому городскому округу 6 – 51 - 97 ул. Крестьянская, 85

Ответственные работники за мероприятия по профилактике детского травматизма заместитель директора по воспитательной работе Жеребкова Таибат Владимировна 47-6-82  
руководитель кружка «ЮИД» Сибиш Елена Николаевна 47-6-82

Руководитель или ответственный работник дорожно-эксплуатационной организации, осуществляющей содержание ТСОДД\* Глава территориального отдела Шаламов Алексей Васильевич 6-60-23

Количество учащихся 486

Наличие уголка по БДД имеется, рекреация второго и первого этажей школы

Наличие класса по БДД - не имеется

Наличие автогородка (площадки) по БДД - имеются, 1 - в школьном дворе

### **Время занятий в ОУ:**

1-ая смена: 8:00 – 13:40

2смена :13.50-17.15

внеклассные занятия: 14:00 – 18:00

### **Телефоны оперативных служб:**

МЧС 01

Полиция 6 – 10 - 02

Скорая помощь 03

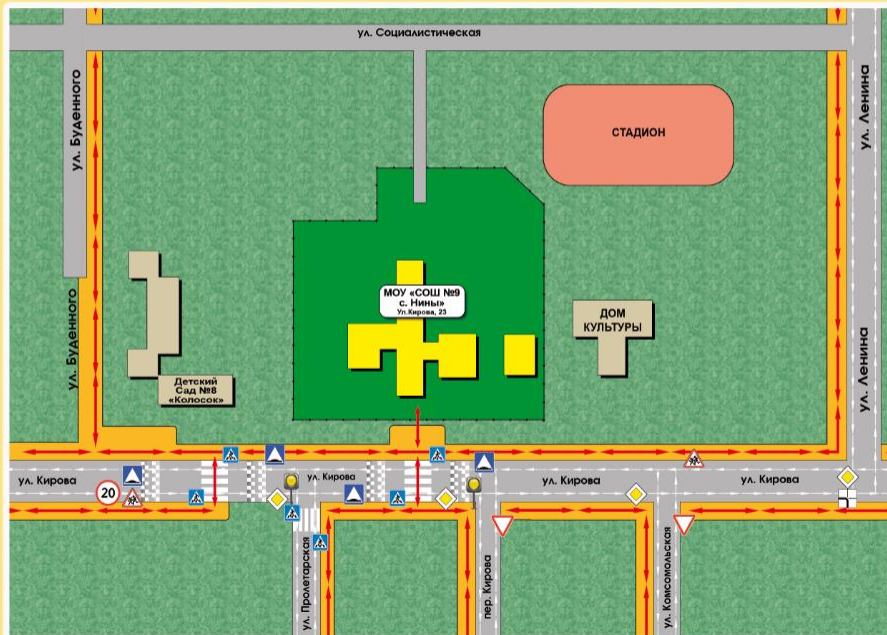
### **Содержание**

I. План - схемы ОУ.

- 1) район расположения ОУ, пути движения транспортных средств и детей (учеников, обучающихся);
- 2) организация дорожного движения в непосредственной близости от образовательного учреждения с размещением соответствующих технических средств.

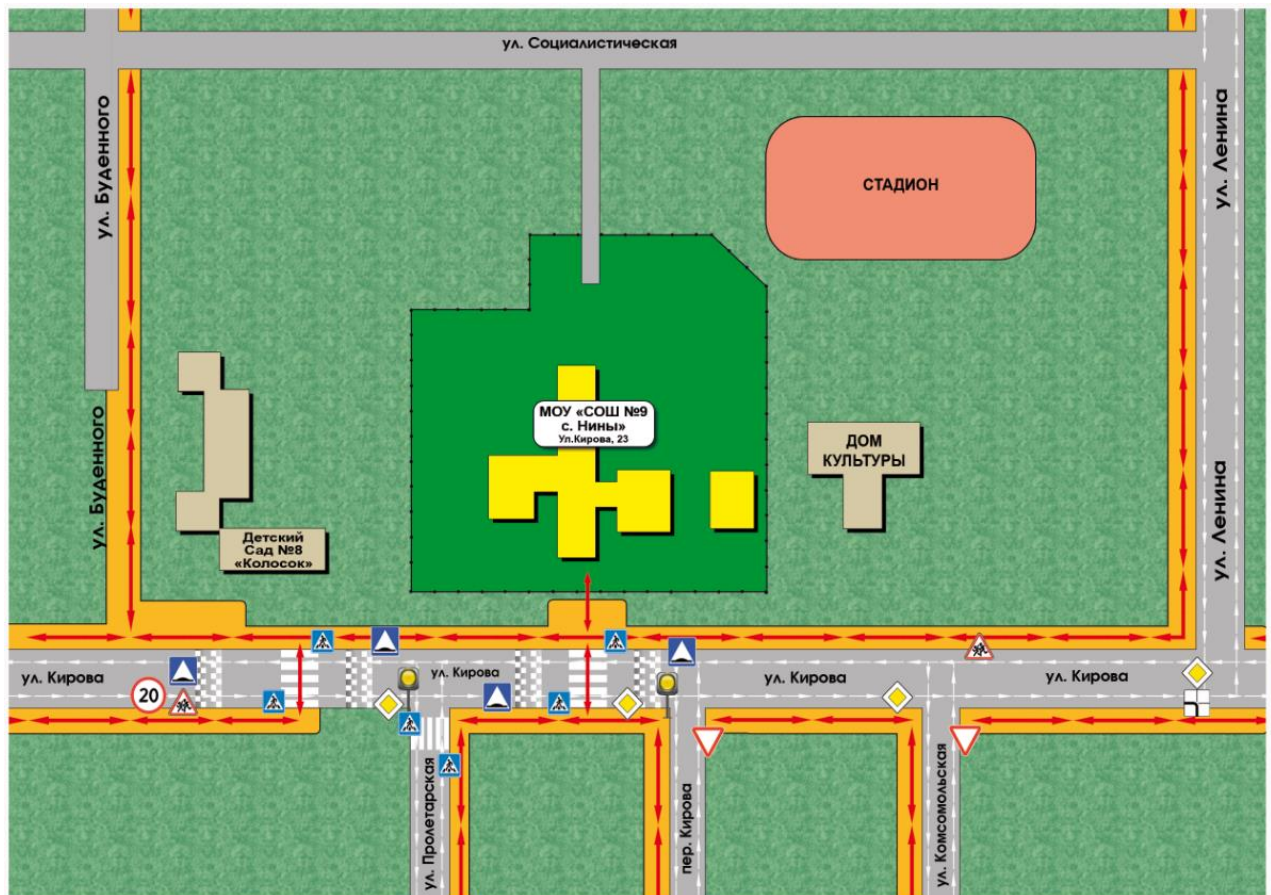
# ПЛАН - СХЕМА

## маршрута безопасного движения к МОУ «СОШ №9 с. Нины Советского городского округа» Ставропольского края



### Условные обозначения:


- тротуар
- проезжая часть
- движение детей (учеников) в (из) образовательное учреждение
- движение транспортных средств
- светофор
- главная дорога
- уступи дорогу
- пешеходный переход
- искусственная неровность
- дети
- ограничение максимальной скорости



## Условные обозначения:




- тротуар



- проезжая часть



- движение детей (учеников)  
в (из) образовательное  
учреждение



- движение транспортных  
средств



- светофор



- главная дорога



- уступи дорогу



- пешеходный переход



- искусственная неровность



- дети



- ограничение максимальной  
скорости